




CLASIFICACIÓN DEL SUELO		SUELO URBANO		SUELO URBANIZABLE ORDENADO		SISTEMAS GENERALES		IDENTIFICACIÓN Y TIPO DE ACTUACIÓN	
---	LÍMITE DEL TÉRMINO MUNICIPAL	[Symbol]	USO RESIDENCIAL	[Symbol]	USO RESIDENCIAL	[Symbol]	SISTEMA GENERAL DE EQUIPAMIENTOS	[Symbol]	SUC :
---	DESLINDE DEL DOMINIO PÚBLICO MARITIMO TERRESTRE (DPMT)	[Symbol]	USO TERCARIO	[Symbol]	USO TERCARIO	[Symbol]	SISTEMA GENERAL DE ESPACIOS LIBRES	[Symbol]	SUD :
---	LÍMITE DE LA ZONA DE SERVIDUMBRE	[Symbol]	USO DOTACIONAL	[Symbol]	USO INDUSTRIAL	[Symbol]	SISTEMA GENERAL FERROVIARIO	[Symbol]	SUS :
[Symbol]	DELIMITACIÓN SUELO URBANO CONSOLIDADO	[Symbol]	USO EDUCATIVO	[Symbol]	USO INDUSTRIAL	[Symbol]	SISTEMA GENERAL VIARIO INTERURBANO	[Symbol]	SUSB :
[Symbol]	DELIMITACIÓN SUELO URBANO NO CONSOLIDADO	[Symbol]	USO DEPORTIVO	[Symbol]	USO DOTACIONAL	[Symbol]	RESERVA DEL SBT. DE COMUNICACIONES TERRITORIALES	[Symbol]	PEDEI :
[Symbol]	DELIMITACIÓN DE SECTORES Y ÁREAS DEL SUELO URBANIZABLE	[Symbol]	USO SIPS	[Symbol]	USO DOTACIONAL	[Symbol]	PLATAFORMA RESERVADA	[Symbol]	API :
[Symbol]	OTROS LÍMITES DE ACTUACIONES	[Symbol]	DOTACIONAL GENERAL	[Symbol]	USO DOTACIONAL	[Symbol]	INTERCAMBIADOR DE TRANSPORTE	[Symbol]	ARI :
[Symbol]	ÁREAS DE PLANEAMIENTO INCORPORADO	[Symbol]	USO INDUSTRIAL	[Symbol]	USO DOTACIONAL	[Symbol]	SISTEMA GENERAL AEROPORTUARIO	[Symbol]	UE :
[Symbol]	ACTUACIONES ASISTEMÁTICAS	[Symbol]	USO TERCARIO	[Symbol]	USO DOTACIONAL	[Symbol]	SISTEMA GENERAL INFRAESTRUCTURAS	[Symbol]	SC :
[Symbol]	DETERMINACIONES DE FORMA DE LA EDIFICACIÓN	[Symbol]	USO INDUSTRIAL	[Symbol]	USO DOTACIONAL	[Symbol]	OTRAS DETERMINACIONES VINCULANTES	[Symbol]	SGEL :
[Symbol]	ALINEACIÓN EXTERIOR	[Symbol]	USO INDUSTRIAL	[Symbol]	USO DOTACIONAL	[Symbol]	en suelo urbano, suelo urbanizable ordenado y sectorizado	[Symbol]	SGEL2 :
[Symbol]	ALINEACIÓN INTERIOR Y RETRANQUEO OBLIGATORIOS	[Symbol]	USO INDUSTRIAL	[Symbol]	USO DOTACIONAL	[Symbol]	VIARIO URBANO DE TRAZADO VINCULANTE	[Symbol]	SGEL3 :
[Symbol]	FONDO MÁXIMO EDIFICABLE	[Symbol]	USO INDUSTRIAL	[Symbol]	USO DOTACIONAL	[Symbol]	ZONA DE EXCLUSIÓN DEL USO RESIDENCIAL	[Symbol]	SGTR :
[Symbol]	CAMBIO DE ALTURA	[Symbol]	USO INDUSTRIAL	[Symbol]	USO DOTACIONAL	[Symbol]	(RESERVA DE USOS RESIDENCIAL HISTÓRICO)	[Symbol]	SGV :
[Symbol]	BAJO SOPORTAL	[Symbol]	USO INDUSTRIAL	[Symbol]	USO DOTACIONAL	[Symbol]	SUELO DE SISTEMA GENERAL A OBTENER	[Symbol]	ATR :
[Symbol]		[Symbol]	USO INDUSTRIAL	[Symbol]	USO DOTACIONAL	[Symbol]		[Symbol]	


PLAN GENERAL DE ORDENACIÓN URBANÍSTICA
 AYUNTAMIENTO DE LA RINCONADA
 TEXTO REFUNDIDO
ORDENACIÓN COMPLETA DE LOS NÚCLEOS URBANOS
 Escala: 1:3.000 Julio 2.007 

PLANO Nº
2

MODIFICACIÓN Nº 20 ESTRUCTURAL
 PLAN GENERAL DE ORDENACIÓN URBANÍSTICA
 AYUNTAMIENTO DE LA RINCONADA
 ORDENACIÓN COMPLETA DE LOS NÚCLEOS. B-3
 ÁMBITO DE LA MODIFICACIÓN.
 LA ARQUITECTA MUNICIPAL
 MARÍA DEL MAR MORA GUTIÉRREZ


AYUNTAMIENTO DE LA RINCONADA
 DELEGACIÓN DE URBANISMO
 FEBRERO 2.017