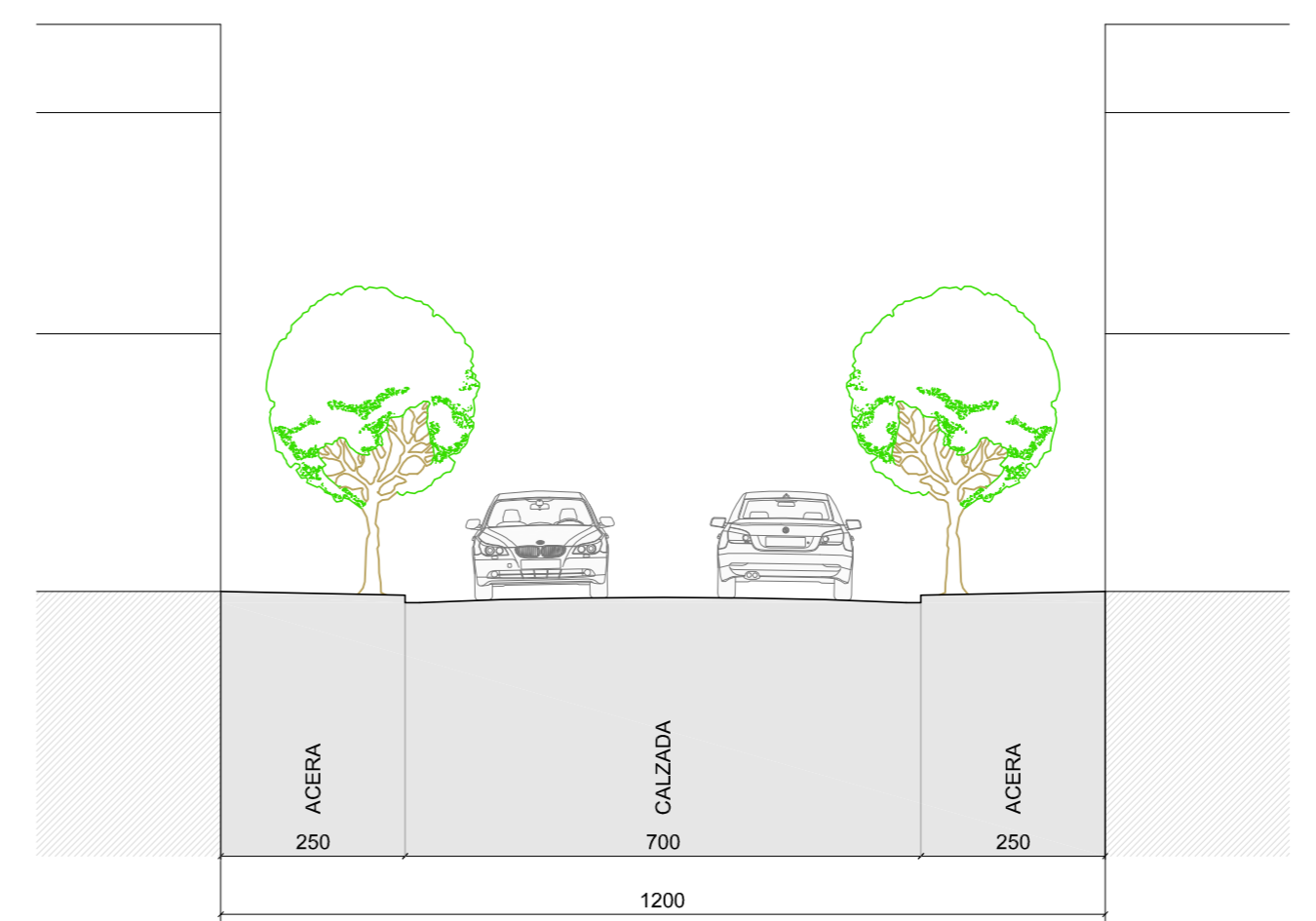
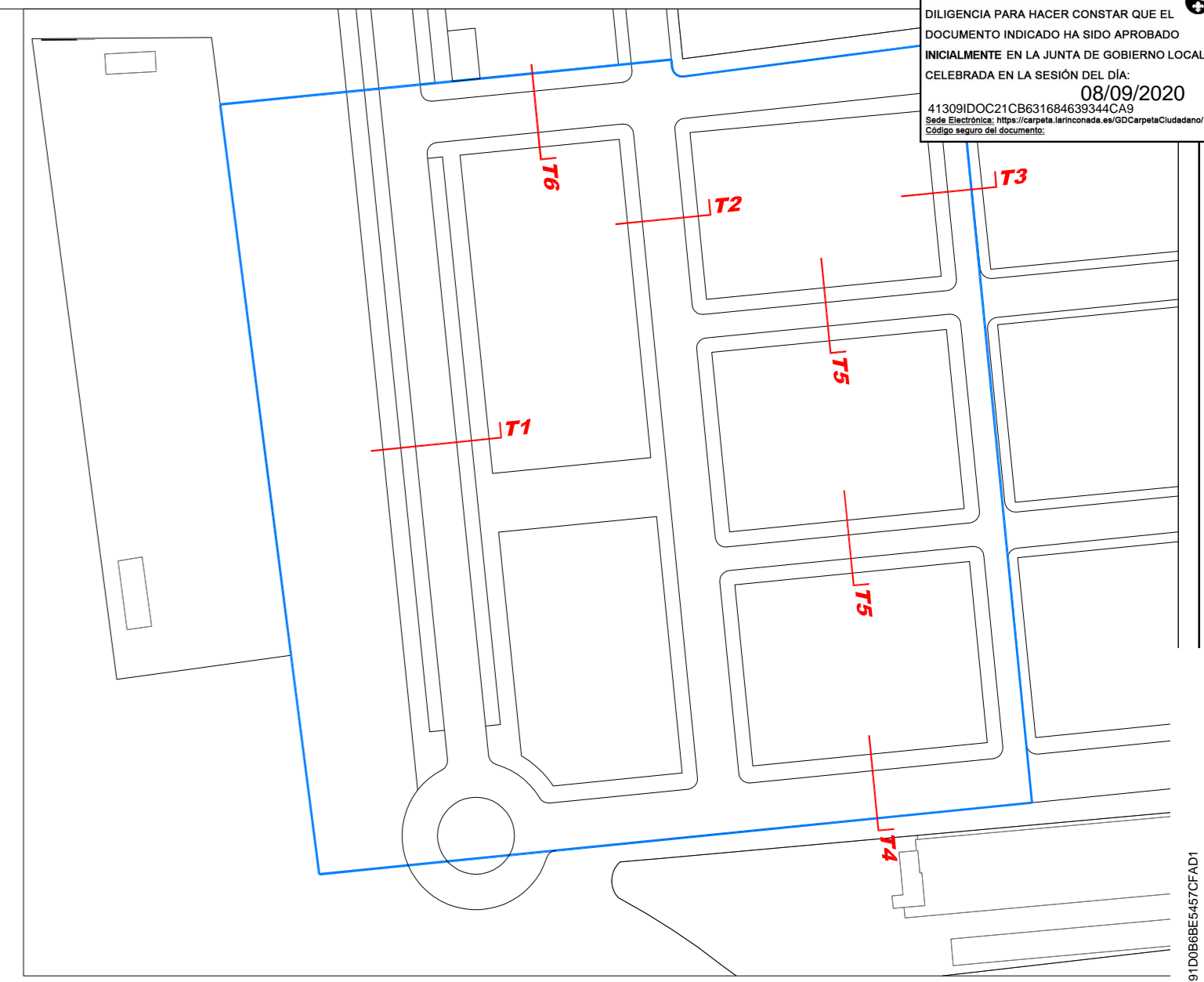


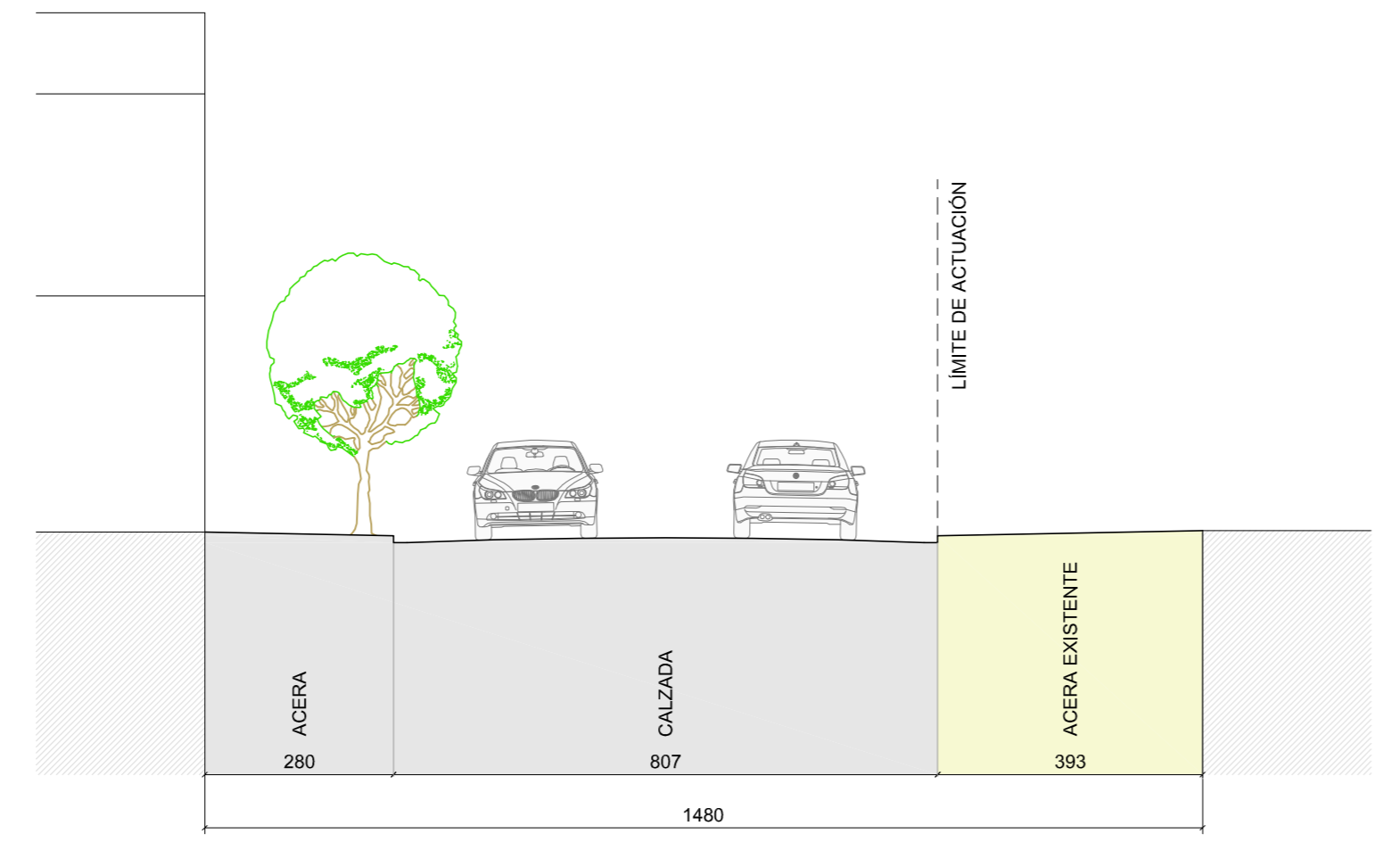
SECCIÓN DE VIAL TIPO 1 (Ronda)



SECCIÓN DE VIAL TIPO 2 (C/ Don Quijote de la Mancha)



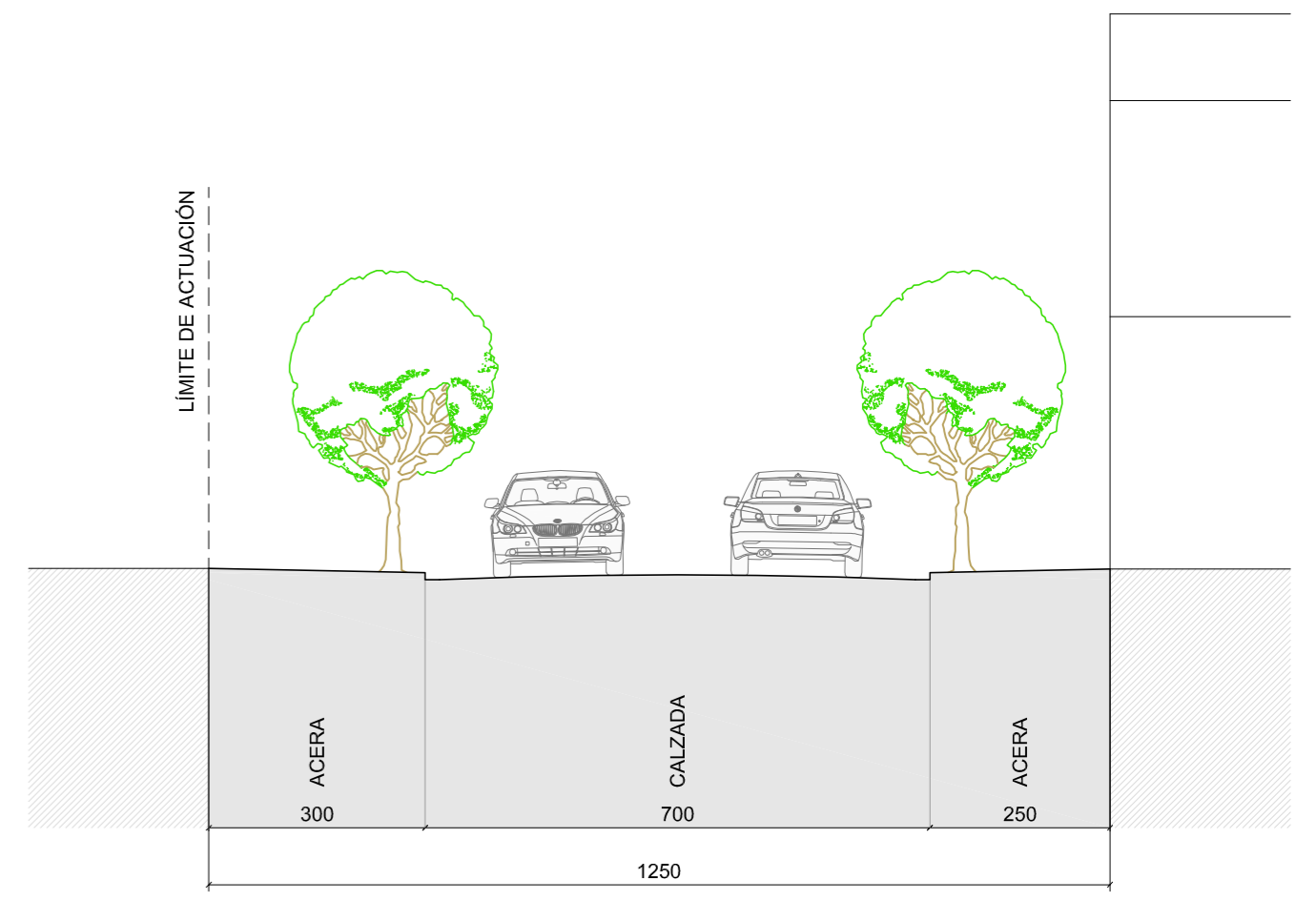
SECCIÓN DE VIAL TIPO 3 (plataforma única) (C/ Gonzalo Bilbao)



SECCIÓN DE VIAL TIPO 4 (C/ Anibal González)



SECCIÓN DE VIAL TIPO 5 (plataforma única) (C/ Joaquín Turina y C/ Isaac Albéniz)



SECCIÓN DE VIAL TIPO 6 (Av. de la Ermita)

ESTUDIO DE DETALLE DE LA UE/R-5 "RINCONADA CENTRO", LA RINCONADA, SEVILLA
 AYUNTAMIENTO DE LA RINCONADA
 ORDENACIÓN DEL TERRITORIO Y NUEVOS DESARROLLOS

Red viaria: secciones de viales
 Fecha: 24-07-2020
 Referencia: 20-842

ALBERTO BALLESTEROS RODRIGUEZ
 ARQUITECTO Colegiado nº 3190 C.O.A.S.
 Escala: 1:100
 0 1 2 3
 O-06
 PLANO DE ORDENACIÓN



NOMBRE: Moisés Romero Villarreal
 PUESTO DE TRABAJO: Secretario
 FECHA DE FIRMA: 08/09/2020
 HASH DEL CERTIFICADO: A9093101B8302426B26FF10B8EE467CFAD1
 Código Seguro de Verificación: 41309IDOC21CB63168463044CA9